



Ш И К



ХАБАРОВСК	~ 968 КМ.
МОСКВА	~ 7384 КМ.
КАЛИНИНГРАД	~ 3161 КМ.
ХАЛАСКИ	~ 119 КМ.
М. КРДИ СВЕТА	~ 9 КМ.
ЮЖНО - СА ХАЛИНСК	~ 478 КМ.

М
А
Л
О
К
У
Р
И
Л
Ь
С
К
О
Е



Т А Н



Шикотан многолик: с одной стороны – прекрасная природа и чистый морской воздух, а с другой – постоянная угроза землетрясений и цунами. Но зато красота здешней природы сохранена практически в первозданности. При подходе к острову можно обратить внимание на удивительный рельеф острова, а ступив на землю, и вовсе ощущаешь себя гостями волшебной сказки.

Вулканов и минеральных источников на острове Шикотан нет, а самой высокой является одноименная гора высотой 405 метров. Длинная и плоская поверхность острова с трех сторон обрывается в океан отвесными 40-метровыми стенами. С мыса Край Света открывается захватывающий вид на безбрежные просторы Тихого океана, и невольно приходит мысль о том, что ты действительно находишься на краю земли.

Географические координаты:


Широта: 43.8

Долгота: 146.75

Наша символика:



Флаг Сахалинской области

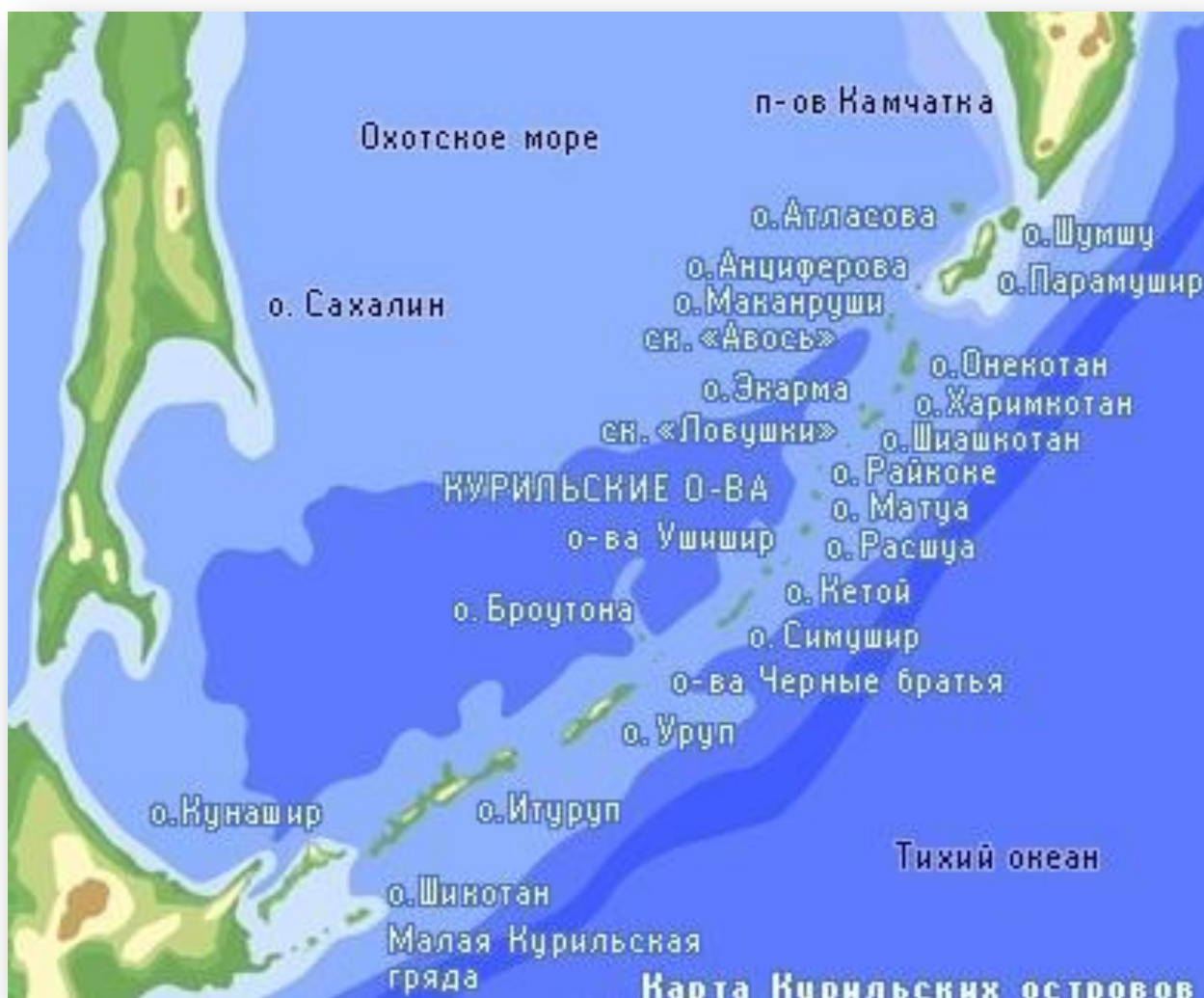


Герб Муниципального образования «Южно-Курильский городской округ»

**Добро пожаловать на остров Шикотан!
Приятного путешествия!**

Легенда о рождении островов...

Жемчужное ожерелье Курильских островов, эти маленькие кусочки земли, осколки скал среди безбрежного океана, есть великое чудо и таинство природы.



4

О рождении из пучины океана наших островов повествует легенда.

Много тысячелетий назад, когда шумные воды Могущественного океана омывали два континента, когда четыре стихии больше не спорили о совершенстве Мира, жили два древних племени – Создателей и Разрушителей.

Однажды, Разрушители, оставляя после себя лишь пустыни и пепел, захотели украсть Мудрость и Знание у Создателей. Девять дней, десять ночей шли они, чтобы завладеть Великой силой. Услышав свой внутренний голос, Создатели решили спрятать Мудрость и Знание на дне Могущественного океана, превратив их в обыкновенные камни. Выйдя на берег, они стали один за другим бросать каменные глыбы в морскую пучину. Камней оказалось так



много, что воды Могущественного океана расступились, и взору Создателей открылись Великолепные острова. Самый большой остров, напоминающий рыбу, вобрал в себя всю Мудрость Создателей, а десятки маленьких островов вокруг - накопленные веками Знания.

Когда Заря раскрасила горизонт в цвет алых роз, и жизнерадостные лучи Солнца разбудили облака, Создатели и Разрушители встретились лицом к лицу. Воздух прошили миллиарды дождевых нитей, небо озарилось яркими вспышками молний, тысячи огненных драконов открыли свои пасти, сотрясая землю и извергая потоки огненной лавы.

И когда пепел осел, а звук растаял в тишине, оба племени растворились в тумане, оставив людям будущего свои Опыт, Знание, Силу, Мудрость, Искусство и Надежду.

Географический очерк.

Шикотан – в переводе с айнского языка – большое (значительное) селение (или в других источниках – райское место). Населенные пункты: поселки Малокурильское и Крабовозовское. Площадь острова 182 км², длина 27,7 км, ширина 5-13 км. Высота до 405 м.

Шикотан отделен Южно-Курильским проливом от острова Кунашир, расположенного в 57 км северо-западнее; проливом Шпанберга – от острова Полонского, расположенного в 22 км юго-западнее, и островов Осколки, расположенных примерно в 20 км к юго-западу.



Вид с горы Шикотан

В отличие от других островов Малой Курильской гряды, которые имеют слабовсхолменный и низменный рельеф, Шикотан – низкогорный остров. Самая высокая точка острова – гора Шикотан (405 метров), отдельные горы и сопки достигают высоты 250-300 м. Вулканы на острове отсутствуют.

В северной части Шикотана расположена бухта Малокурильская – единственная на Южных Курилах, где суда могут швартоваться непосредственно у пирса.



Бухта Малокурильская

7




Бухта Край Света

Самое известное место Шикотана – мыс Край Света, скалистый выступ, уходящий далеко в море и обрывающийся вниз 40-метровыми стенами.



Лосось на нересте

Крупных рек и озер на Шикотане нет, есть множество небольших горных ручьев, в которые водится кунджа и заходит на нерест лосось. Имеется несколько небольших водопадов. Берега сильно изрезаны. Сложен вулканическими породами и песчаниками.



Шикотанский водопад

История.

Остров был открыт Второй Камчатской экспедицией в 1733–1743 гг. и назван о. Фигурным.

Шпанберг и Вальтон изучали Курильскую гряду в 1739 году. Заслуги Шпанберга оценил в 1796 году Броутон, присвоивший острову имя первооткрывателя.

Наряду с названием о. Шпанберга, широко применяется и старинное название о. Шикотан. Русские мореплаватели Рикорд и Головнин называли его о. Чикотан.



До 1855 года остров в составе России, затем 7 февраля 1855 года по японско-русскому трактату о торговле и границах («Симодский трактат») был отдан Японии вместе с остальными южными Курилами.

В 1945 году после поражения Японии во Второй мировой войне – в составе СССР.

Остров Шикотан входит в Южно-Курильский городской округ Сахалинской области России и оспаривается Японией, которая включает его в состав своего округа Немуро губернаторства Хоккайдо.

Но наши пограничные контакты на Курилах зафиксированы еще в XVIII веке. Тогда Россия в полном соответствии

с международным правом считала все Курильские острова, включая южные, своей территорией.

Впервые Южные Курилы посетила экспедиция Мартына Шпанберга - англичанина, состоявшего на русской службе, в 1739 году. Он составил описание островов и карту. Кстати, описание и картографирование с точки зрения международного права - первый и очень важный шаг к получению правового титула.

Было зафиксировано и наше хозяйственное освоение островов: мы привели местное население, айнов, в подданство, брали с них дань шкурами морских животных, часть айнов обратили в православие, построив на острове Шумшу в середине XVIII века часовню во имя святого Николая, а в 1755 году на том же острове организовали школу для детей айнов.



Семья айнов

Тогда сборщиками дани чаще всего были крещеные местные айны, возглавляли же их казацкие сотники или пятидесятники. Было создано несколько поселений и зимовий, куда периодически прибывали промысловые партии, бившие морского зверя – котиков, нерпу. Все это говорит о том, что айны были подданными российского императора.

На уровне императорских указов факт этот был зафиксирован, а в атласе Российской империи, изданном при Екатерине II в 1796 году, все Курильские острова закрашены в тот же цвет, что и российская Камчатка. Административно они входили в Южно-Камчатский округ Охотской области Иркутского наместничества.



Экономическая значимость Южных Курил.

Площадь группы Южных Курил - 15,6 тысячи квадратных километров, больше половины площади всех Курильских островов. Основа экономики - рыбопереработка, учитывая, что морская экономическая зона вокруг Южных Курил считается одной из богатейших в мире по продуктивности рыбо- и морепродуктов на один кубокилометр площади. Крупнейшая рыбопереработка находится на Шикотане.

Из разведанных полезных ископаемых примерная калькуляция составляет \$45-50 млрд. - это цветные и редкоземельные металлы. Обнаружены перспективные нефтегазоносные месторождения - все они сосредоточены со стороны Южных Курил у Тихого океана.

Значение Южных Курил усилилось в 70-е годы, когда была введена экономическая двухсотмильная зона - она и включает в себя основной рыбопромысловый район. Здесь водятся камбала, навага, лососевые, крабы, кальмары, моллюски, и промысловые водоросли. К тому же Курилы находятся на пути миграции тихоокеанских лососей. Ежегодный улов в районе Южных Курил оценивается в \$2 млрд. - это примерно 1,5 млн. тонн рыбы.

Курилы, в их числе и о. Шикотан, - Российская земля.


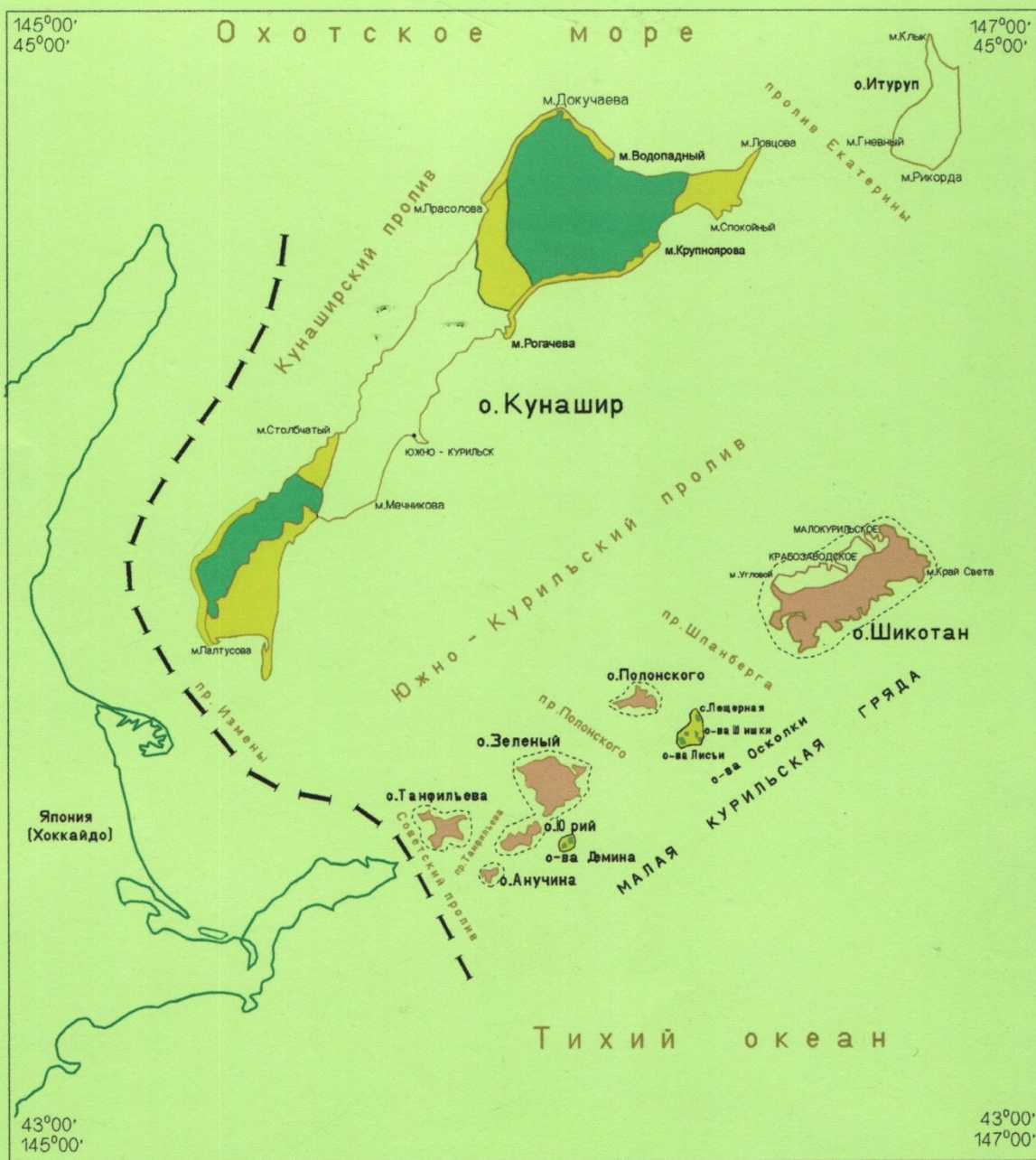


Схема природных охраняемых территорий Южно-Курильского района



Условные обозначения:

- Территория государственного заповедника "Курильский"
- Территория охранной зоны заповедника "Курильский"
- Территория заказника "Малые Курилы"
- Государственная граница России

Растительный мир.

Шикотан - третий среди островов ВСЕЙ Курильской гряды по богатству растительности, после Кунашира и Итурупа. Благодаря малому хозяйственному освоению острова и созданию на нем заказника «Малые Курилы» (под его охраной находится большая часть острова), здесь сохранилось большое число редких видов и интересных растительных комплексов.

В первую очередь под охраной находятся курильские энде-



Эдельвейс курильский



Прострел Тарао

мики - Эдельвейс курильский, (произрастающий только на островах Шикотан и Итуруп) и Прострел (Сон-трава) Тарао (Северные Курильские острова, Итуруп, Шикотан). Столь ограниченный ареал распространения делает эти виды особенно уязвимыми.

Кроме этих редчайших видов, на острове произрастает 35 видов редких растений, занесенных в Красные книги Российской Федерации и Дальнего Востока.



15

Особый интерес представляют заросли можжевельника Саржента, которые располагаются по склонам обрывистых гор и экологически замещают горный пояс кедрового стланика, характерный для других островов Курильской гряды.

На склонах сопок часто встречаются кустарниковые заросли курильского чая. Настои и отвары его применяют в лечебных целях. Кроме того, курильский чай пользуется популярностью как повседневный напиток – заменитель чайного листа.

На Шикотане присутствуют отдельные фрагменты темнохвойных (из ели аянской и пихты сахалинской) и лиственных (каменноберезники, ольховники) разреженных лесов, которые занимают около половины его территории.



Курильский чай



Гортензия метельчатая

Довольно обычны в хвойных лесах кустарники гортензии метельчатой и лианы гортензии черешчатой, реже можно увидеть тис остроконечный и небольшие рощицы из него.



Гортензия черешчатая

17



Тис остроконечный

Эти рощи из дикого тиса известны далеко за пределами Сахалинской области, и считаются одной из шикотанских достопримечательностей.



Дикий виноград

С суровой таежной флорой – елью, лиственницей – здесь мирно соседствуют лианы дикого винограда и акации, которые придают растительности южный облик.

В вершинах распадков и ключей в центральной части острова Шикотан, на опушках хвойного леса встречаются участки кустарниково-древесных зарослей ипритки восточной, неизвестные для других местностей.



Ипритка

Бродя по шикотанским проселкам, легко заметить ипритку, невысокий кустарник с мясистыми листьями, и лучше это сделать прежде, чем вы его коснетесь. По латыни ипритка честно называется *Toxicodendron*, то есть просто «ядовитое дерево». Прикоснувшись к ней, можно получить химический ожог, а порой бывает достаточно просто пройти мимо. Ожоги вызывает не поверхность листьев, а пыльца, которая распыляется только с мужских растений и только в определенные периоды. Тогда станут понятны и «дистанционное» действие коварного дерева и его периодическая безвредность.



После грибной охоты



Золотой корень

20



Клоповка

Животный мир.

Множество птиц избрали своим домом Шикотан. На прибрежных скалах и островках гнездятся сотни морских птиц - чайки, бакланы, топорки, тупики-носороги.



Чайка



Бакланы



Топорок



Тупик-носорог

Тысячи птиц делают на острове остановку во время дальних сезонных миграций (морские утки – американская синьга, морянка, каменушка, кулики и другие). Многие птицы, такие как лебедь, белоплечий орлан прилетают сюда зимовать.



Лебеди



Белоплечий орлан

Среди пернатых Шикотана наибольшую популярность получили большеклювые вороны. Местные вороны гораздо больше по размеру своих «городских собратьев». Они весьма сообразительны: приноровились пробивать клювом жестяные крышки банок по периметру и добираться до их содержимого. Замечены в хищении овощей с грядок, краже рыбы на глазах у зазевавшихся рыбаков.

Собак они дразнят, обманывают и вообще не считаются с ними. Когда хозяин кладет в собачью миску заслуженный обед, вороны окружают бедного пса, большинство маячат подле, а одна хватается за хвост. Когда собака не выдерживает и бросается за обидчицей, остальные моментально расхватывают содержимое миски.



Шикотанский ворон

Млекопитающие Южных Курил, занесенные в Красную книгу

Курильский калан. Когда - то на Южных Курилах калан был довольно многочислен. Но в начале XX в. каланы находились на грани истребления. В настоящее время калан снова постепенно начинает заселять прежние места обитания. Этот процесс очень долгий, так как каланы - животные оседлые. Наиболее типична поза плавающего калана - на спине. В этом положении звери спят, едят или нянчатся с детенышами. Детеныш у калана рождается один. В его воспитании принимают участие оба родителя. Корм калана - рыбы и беспозвоночные - морские ежи, моллюски, ракообразные. Продолжительность жизни калана - около 10 лет.



Курильский калан


Курильский тюлень, антур. Акватория острова - излюбленное место обитания курильского тюленя антура. Антуры явно предпочитают Шикотан Кунаширу, где почти нет таких великолепных глыбово-валунных берегов, сразу уходящих в море на большие глубины. Его называют «тюлень-цветок», встречается только на островах северной части Тихого океана. Численность его курильской популяции не превышает 2,5-3 тыс. особей. Курильские (островные) тюлени - мирные, тихие животные с ярко выраженной стадностью.

Часто вместе с ними на лежбищах встречаются и другие тюлени - ларги. Детеныши антуров не имеют бельковой намокающей шубки и могут плавать через несколько часов после рождения. Пища антуров - самая разнообразная, в основном придонные виды рыб, ракообразные, головоногие моллюски.



Антуры

26



Ларга

Сивуч - самый крупный тюлень (вес самцов до 1200 кг) рыжего цвета различных оттенков. На Южных Курилах обитает около 1,5 тыс. особей. Их лежбища находятся на островах Осколки. Сивучи полигамные животные, самцы имеют гарем из 5-20 самок. Обычно у самки рождается один детеныш, который через месяц может свободно плавать. Дальних миграций сивучи не совершают, но обычны постоянные кочевки. Основной корм - рыба (палтус, минтай, терпуг, треска, навага, бычки, лососевые) и головоногие моллюски. За кормом сивучи могут отправляться за десятки километров, к вечеру возвращаясь на лежбище. Продолжительность жизни 25 - 30 лет.



На острове раньше были табуны диких лошадей, но из-за человеческого фактора в 90-х гг. XX века выжил только один жеребец, благодаря стараниям местной жительницы Кульбак Натальи. Ее же усилиями в 2010 году на остров были завезены несколько лошадей, которые сейчас уже принесли потомство.



28





На Шикотане нет медведей и змей, как на соседнем острове Кунашир, но зато здесь обитают лисы.

29



Производство.

Подавляющее большинство населения острова занято добычей и переработкой рыбы, в основном, сайры. В с. Малокурильское расположены цеха ЗАО "Рыбокомбинат Островной".



30

Создание мощнейшего на Дальнем Востоке берегового перерабатывающего комплекса началось в Советском Союзе в 60-десятых годах 20 века. К 1974 году на о. Шикотан были построены и успешно функционировали шесть консервных заводов, которые выпускали продукцию более пятидесяти наименований. Экономические потрясения восьмидесятых и сокрушительное землетрясение 1994 года практически сравняли с землей рыбоперерабатывающий комплекс острова. Из шести заводов – три полностью исчезли с лица земли, оставшиеся три – были разрушены на 80 %.



Только в 1999 году началась новая история завода. Было приложено максимум усилий, чтобы достичь прежних высоких результатов по выпуску рыбопродукции из свежего сырья на берегу острова Шикотан. Наряду с консервным производством работает линия по выпуску пресервов из икры рыб лососевых пород, линия по производству рыбной муки, линия по производству рыбного фарша Сурими, линия по производству жестебанки, собственный парк современных рыболовных судов, электростанция, комплекс по производству льда, склады, котельная, холодильные установки, гараж, - все, что необходимо для автономного, полностью независимого от материка производства.

31



Производство жестебанки

Туризм.

Шикотан – самый крупный остров малой Курильской гряды, хотя длина его всего лишь около 30 км. Поэтому туристы называют его “островом на три дня”. Если вам повезет попасть на о. Шикотан, вы будете очарованы красотой и великолепием острова.



32

Еще при подходе к острову Шикотан, впечатляет удивительный его рельеф. Когда теплоход заходит в бухту Малокурильскую, трудно оторвать взгляд от открывающегося вида. Бухта Малокурильская – единственная глубокая на Южных Курилах, где крупные суда швартуются у пирса. На соседних же островах они становятся на рейд. Она чиста от опасностей и хорошо укрыта от ветров.



Бухта вдаётся в берег на 1,2 мили при глубинах на входе 15 метров, в средней части – 6–7 метров. Возле берегов сооружено несколько пирсов для судов с малой осадкой.

Если повезет с погодой, то вас удивит прекрасная видимость: вдалеке будет виден вулкан Тятя (о. Кунашир).



Вулкан Тятя

33

На Шикотане множество очень живописных бухт, в которых часто встречаются мелкие острова.

Пожалуй, самое популярное место острова, посещаемое туристами, – **мыс Край Света**.



Мыс Край Света

Название предложено Ю.К. Ефремовым, руководителем Курильской комплексной экспедиции 1946 г.

Считается, что это самая восточная часть Курильских островов, однако восточнее мыса Край Света, на мысе Краб, расположен маяк Шпанберга.



34

Пешеходный туризм на Шикотане не вызывает особых трудностей. В отличие от других островов Южных Курил, Шикотан слабо забамбучен, встречающийся стланик легко проходим.





35

Самой высокой горой острова Шикотан является **гора Шикотан**, высотой 405 метров.



Вид на поселок с горы Шикотан



36

Местный стоунхендж на горе Шикотан





Бухта Церковная

Бухта Церковная. Официальное название - бухта Айвазовского - малоупотребительно среди местных жителей. Объяснение названию "Церковная" - только приблизительное: при японцах в бухте стоял небольшой синтоистский или буддийский храм.

37



Бухта Ложная

Бухта Димитрова



38

Бухта Димитрова



Шикотан станет объектом экологического туризма.

Остров Шикотан может стать одним из лучших на Дальнем Востоке объектов международного туризма. Бухты и заливы Шикотана способны дать приют многочисленным любителям глубоководных погружений. К такому выводу пришли специалисты администрации Сахалинской области, в течение недели обследовавшие Южные Курилы.


Определены приоритетные направления туризма - экология, спорт, охота, рыбная ловля, научный и приключенческий туризм. Для развития туризма на Шикотане необходимо наладить между ним и другими территориями Дальнего Востока регулярное морское сообщение.



Агаты



40



Зимний пейзаж



41

Зимние узоры





Ночная бухта Малокурильская



43





44





В честь 60-й годовщины окончания Великой Отечественной войны в с. Малокурильское был установлен памятник – танк. Каждый год около памятника проходит митинг, посвященный окончанию ВОВ.

22 июня 2012 года на острове Шикотан учащиеся школ сёл Малокурильское и Крабозаводское приняли решение создать молодёжное движение нового типа, взяв за образец всё самое лучшее из идеологии советской пионерии и международного движения скаутов.

В День памяти и скорби по всей России проходят мемориальные мероприятия. Школьники Шикотана не остались в стороне и, возложив цветы к памятнику героям ВОВ, решили взять шефство над старой боевой техникой, до сих пор находящейся на бывших боевых позициях. Эта техника, окутанная легендами былой секретности – не просто артиллерийские установки. На Шикотане, на так называемых "танковых сопках", в бетонных капонирах грозно щетинятся стволами 122-мм орудий легендарные танки выпуска времён Великой Отечественной войны.

Активисты молодежного движения



46

Памятник труженикам моря



Культурная жизнь села.

В 1960 году в селе Малокурильское усилиями З. В. Петренко была открыта библиотека. Зинаида Васильевна была бессменным руководителем библиотеки в течение 50 лет до выхода на заслуженный отдых.



47

Комфортная обстановка, профессионализм сотрудников делают библиотеку притягательным, просветительским, досуговым центром, местом интеллектуального общения. Библиотечный фонд составляет 20 тыс. экземпляров. Филиал осуществляет библиотечное и информационное обслуживание пользователей. Оказывает платные услуги: ксерокопирование, сканирование, распечатка документов.

С 2011 года на базе нашего учреждения культуры работает Центр общественного доступа к сети Интернет. Его создание самым лучшим образом отразилось на деятельности библиотеки, привело новых читателей. В апреле 2012 года ЦБС заключила договор о сотрудничестве с СахОУНБ, что дало право открыть бесплатные учебные курсы «Основы компьютерной грамотности».

Шикотан глазами ребенка.


Мы живем на острове Шикотан в селе Малокурильское. Наш остров очень красивый. Густые зеленые леса, березовая и тисовая рощи. А еще у нас на острове есть дерево желаний, оно только одно на всем острове. Есть реки Свободная и Отрада. Мы ходим пускать катера на реку Свободная. В выходные мы всей семьей выезжаем на природу. Самая высокая сопка – это гора Шикотан, ее высота 405 метров. Еще очень много красивых бухт и мысов.

В поселке есть сельская библиотека и клуб, в которых проводят мероприятия. Еще в поселке расположена военная часть. В ней служат солдаты и моряки. Моряки несут службу на военных кораблях, которые охраняют водные границы нашей Родины и ловят браконьеров. А самое основное в нашем поселке – это рыбокомбинат «Островной». Он выпускает много разных консервов, которые продают по всему миру.

Здесь у меня живут бабушки и дедушки. Они приехали сюда, когда поселок был еще совсем молодой и продолжают жить здесь по сей день, создавая историю нашего поселка. Когда я вырасту, я стану военным или ученым и буду работать на благо нашего села. Я люблю остров Шикотан!

Алексей Бобрышев, 9 лет.

48





ШИКОТАН

(Информационно-рекламное издание)

Составитель Мальшева Н. Н.

Редактор Яковлева Л. В.

МБУК «Южно-Курильская ЦБС» – филиал №1
694520, Сахалинская область, Южно-Курильский район,
с. Малокурильское, улица Советская 14

Тел.: 8 (42455) 96498

e-mail: malolibrary@yandex.ru

Тираж 1 экз.

2012 год

